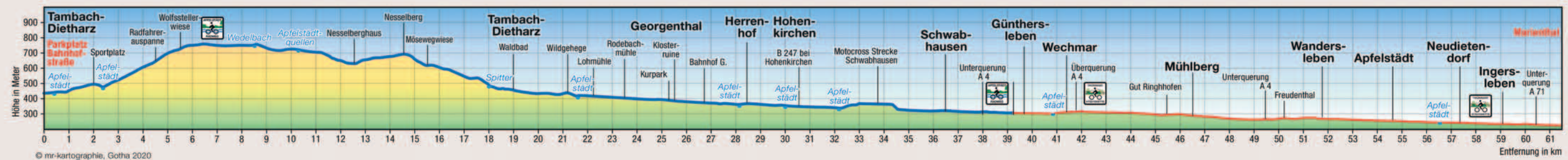




- Campingplatz
- Kirche
- Schloss, Burg
- Burgruine
- Schutzhütte
- Freibad
- sonstige Sehenswürdigkeit
- Apfelstädt-Radweg
- Radfernweg Thüringer Städteketten
- Gera-Radwanderweg
- Bach-Rad-Erlebnisroute
- Flößgrabenrundweg
- Saurier-Erlebnispfad
- Rennsteig

APFELSTÄDT RADWEG

Immer am Fluss entlang



© mr-kartographie, Gotha 2020





Start Tambach-Dietharz
Ziel Günthersleben



➔ **39,2 km**
durch den Landkreis Gotha

Wegebeschaffenheit überwiegend Bitumendecke • teilweise sandgeschlämmte Schotterdecke • 2 km öffentliche Fahrstraße in Ortslage Tambach-Dietharz und ca. 500 m in Ortslage Georgenthal • ca. 1,5 km Schotter auf Konvoiweg der Bundeswehr (Truppenübungsplatz)

Höhenunterschied 350 m – 759 m ü. NN

Schwierigkeitsgrad leicht bis mittel
Ausnahme: ca. 3 km steiler Anstieg in Waldlage unterhalb des Rennsteigs

Empfohlene Parkplätze als Routeneinstieg

Tambach-Dietharz Nesselberghaus (L 1028), Sportplatz (Apfelstädter Straße), Parkplatz Bahnhofstraße

Georgenthal Freigelände Lohmühle, vis-a-vis Hotel Rodebachmühle, am Kurpark (Schlaufweg), Tambacher Straße, Klosterhof (Karl-Ernst-Straße), ehem. Bahnhof

Herrenhof Nauendorfer Straße

Hohenkirchen Gewerbegebiet Hanfgarten

Schwabhausen „Am Steinig“ (Kiesabbau)

Aussichtspunkte

Fuchsberg (512 m ü. NN, Blick auf Tambach-Dietharz)

Alte Tambacher Talsperre (490 m ü. NN)

Rastplätze & Schutzhütten

Tambach-Dietharz „Radfahrer-Ausspanne Hermsdorfer Kreuz“ (Infotafel), Wagenstädter Brücke (Sitzgruppe), Sportplatz (kleine Schutzhütte & Infotafel), Fuchsberg (Bank), Sitzgruppe am „Hakeborn“ & Infotafel

Georgenthal Freigelände Lohmühle (Sitzgruppen, Gastronomie & Infotafel), Rodebachmühle (Sitzgruppen & Infotafel), Kurpark & an der Klostermauer (Sitzgruppen & Infotafel)

Herrenhof Am „Alten Sportplatz“ (Sitzgruppe & Infotafel)


Hohenkirchen Sitzgruppe vor Ortseingang, Kollerstädter Grund (Infotafel)

Radservice Tambach-Dietharz Ausleihstation im Bürgerhaus (Burgstallstraße 31a, Tel.: 036252 34428)

Georgenthal Thüringer Bike Abenteuer (Dirk Messing, Tel.: 0162 3292956) sowie Schlauchautomat am Kurpark



An der Apfelstädtdtquelle



Braubrücke Tambach-Dietharz



Sankt Elisabeth Kirche Georgenthal



Tipp

Saurier-Erlebnispfad

GeoRoute 6, Länge: ca. 9 km

Zwischen Tambach-Dietharz und Georgenthal wird der Apfelstädtdt-Radweg von einem ganz besonderen Wanderweg begleitet.

Zwischen 1978 und 2010 wurden auf dem Grabungsgelände Bromacker bei Tambach-Dietharz verschiedene Ursaurierarten entdeckt. Eine Sensation war der Fund des „Tambacher Liebespaares“, zwei kleine, noch im Tode vereinte Ursaurier. Sie, wie alle anderen hier gefundenen Fossilien, waren frühe Landwirbeltiere, die vor etwa 300 Millionen Jahren den Superkontinent Pangäa bevölkerten.

Der 2011 eröffnete Saurier-Erlebnispfad ist mit seinen 17 lebensgroßen Saurierplastiken ein wahrer Spurenlese- und Entdecker-Pfad. Denn hier erwandert man sich quasi ein Stück Erd- und Entwicklungsgeschichte von den ganz kleinen Ur- zu den riesengroßen Dinosauriern.

Sehens- und Erlebnenswertes

Tambach-Dietharz Apfelstädtdt mit Erlebnispfad • Alte Tambacher Talsperre (erster Talsperrenbau Thüringens, 1906 eingeweiht) • Technisches Museum Sägewerk (Sägemühle aus dem 17. Jhd.) • Heimatmuseum • Wildgehege • Waldschwimmbad


Georgenthal Museumsanlage & Gasthaus Lohmühle • Zisterzienser-Klosteranlage (um 1140) mit Kornhaus • Sankt Elisabeth Kirche und Park (heute Kurpark) • Schwimmbad & Campingplatz • Hammerteich (Tret- und Ruderbote)

Herrenhof Geschützter Landschaftsbestandteil Hartholzau mit Kies-Seen (Angeln)

Hohenkirchen Streichelzoo der LEG Ohratal

Schwabhausen Nachgebautes Langhaus aus der Bandkeramiker-Zeit mit Steinpark (Geolinfopunkt)

Günthersleben Einstiges Wasserschloss (erbaut Mitte 12. Jhd.) mit Dauerausstellungen zur Regionalgeschichte & Geologie (Geolinfopunkt)



Ehemaliges Wasserschloss in Günthersleben



Impressum

Herausgeber: Tourismusverband Thüringer Wald / Gothaer Land e.V.
Reuterstraße 2 • 99867 Gotha • Tel.: 03621 363111 • Fax: 03621 363113
info@tourismus-thueringer-wald.de • www.tourismus-thueringer-wald.de
Auflage: 6. überarb. Auflage, November 2020, 8.000 Exemplare
Redaktion: Dr. Bettina Aschenbrenner
Karte: Ingenieurbüro für Kartographie Müller & Richert GbR, Gotha
Fotos: © TV-TWGL, Foto: Lisa Kristin Schrötter, Stadt Tambach-Dietharz, Gemeinde Georgenthal
Herstellung: Druckmedienzentrum Gotha GmbH

Mit freundlicher Unterstützung
der Stadt Tambach-Dietharz,
der Gemeinde Georgenthal und
des Landkreises Gotha



Auf diesem Radweg begleiten Sie einen Fluss, der Landschaften voller Kontraste verbindet.

Der 2011 eröffnete Apfelstädtdt-Radweg führt von den Höhen des Thüringer Waldes hinein in die sanfte Hügellandschaft des Thüringer Burgenlandes Drei Gleichen.

Der namensgebende Fluss Apfelstädtdt hat seine Quelle unterhalb des Rennsteigs und mündet nach ca. 34 km bei Molsdorf (Erfurt) in die Gera. Einst speiste das Wasser der Apfelstädtdt 56 Mühlen. Heute sind davon noch drei als Museumsmühlen in Betrieb: die **Lohmühle** (Schneide-, Graupen- und Ölmühle) in Georgenthal, die **Veit-Bach-Obermühle** (Mahlmühle) in Wechmar und die **Zitzmann-Mühle** (Öl-, Graupen-, Schneide- und Mahlmühle) in Ingersleben.

Bei einem Start im Bergstädtchen Tambach-Dietharz zieht der Radweg zunächst eine nördliche Schleife zu den unterhalb des Rennsteigs gelegenen Apfelstädtdtquellen. Auf seinem Weg ins Thüringer Burgenland passiert er den Erholungsort und das einstige Offiziersbad Georgenthal sowie die eng beieinander liegenden Orte Herrenhof und Hohenkirchen. Der Apfelstädtdt-Radweg endet in der Drei Gleichen-Gemeinde Günthersleben und damit direkt auf der Trasse des Radfernweges Thüringer Städtekette. Wer mag, kann dann auf dieser großen Route nach Gotha oder Erfurt weiterfahren bzw. auf den Radrundweg Bach-Rad-Erlebnissroute einsteigen.

Entlang des Apfelstädtdt-Radweges gibt es neben mehreren Einkehrmöglichkeiten vor allem viel zu sehen und zu entdecken.