


... und der Rennsteig ganz nah!



Luftkurort
Tambach-
Dietharz



Tambach-Dietharz

Ankommen und durchatmen ...



Thüringen
-entdecken.de



140 Jahre Luftkurort Tambach-Dietharz

Bereits 1873 wurde der erste „Verschönerungsverein“ in Tambach-Dietharz gegründet. Er hatte sich „die Pflege des Kurgedankens und die Fürsorge für die Erholungssuchenden“ zur Aufgabe gemacht. Tambach-Dietharz warb schon damals „mit einer Reihe besonderer Vorzüge für eine wirksame Luftkur: seine Höhenlage (450 – 886 m üNN), der ungehinderte Zutritt der Sonne in seine weite Mulde, die meilenweite Ausdehnung der Nadelwälder nach allen Seiten, die Fülle der Wanderwege durch schöne Wiesengründe mit ihren Nebentälern und über die umliegenden Höhenzüge“.

Dass dies zutrifft, kann auch heute der Erholung suchende Gast schnell feststellen. Der idyllisch gelegene Ort wird umrahmt von weitläufigen Wäldern, Wiesen und zahlreichen Wasserläufen. Wegen seiner einzigartigen Naturschönheiten ist der Ort mittlerweile in ganz Deutschland als Kurort bekannt. 2008 erhielt er das begehrte Prädikat „Luftkurort“ erneut

verliehen. Gutachten bestätigen, dass die Luftqualität eine der besten in ganz Deutschland ist.

Tambach-Dietharz bietet außer seiner Nähe zum Rennsteig, dem bekannten Wanderweg auf dem Kamm des Thüringer Waldes, ein sehr gut ausgeschildertes Wanderwegenetz (200 km). Nordic-Walking-Strecken sowie Terrainkurwege sind in 16 verschiedenen Touren beschrieben und ausgeschildert. Radwege für kurze oder lange Ausflüge sind ebenfalls vorhanden.

Thüringens höchster freistehender Kletterfelsen – der Falkenstein (96 m), der Spitterfall – Thüringens größter natürlicher Wasserfall (23 m) im Naturschutzgebiet Spittergrund und viele Attraktionen mehr locken die Besucher. Geologisch gesehen ist Tambach-Dietharz für Insider und Laien ein Eldorado. Hier findet man Porphyry und Schiefer, Konglomerat, Rotliegendes und Diabas-Gestein.





Auch am Wegesrand gibt es viel zu entdecken. Durch die vielseitige Landschaft haben auch seltene Tiere und Pflanzen ein Rückzugsgebiet gefunden. Nennenswert wären z.B. Feuersalamander, verschiedene Fledermaus- und Schmetterlingsarten, Eisvogel und Kleinstlebewesen, die die gute Wasserqualität der Bäche in dieser Region des Thüringer Waldes beweisen. Bei den Pflanzen sind unterschiedliche Orchideenarten bekannt, auch die Weißtanne und die Bergulme sind hier heimisch.

Tambach-Dietharz ist ein idealer Ausgangspunkt, um Thüringen zu erkunden. Bekannte Städte wie Erfurt, Eisenach, Weimar, Gotha, Oberhof, Suhl, Schmalkalden usw. sind bequem und in kurzer Zeit zu erreichen.

Die vielfältigen Freizeitangebote in und um den Luftkurort lassen keine Langeweile aufkommen.


Für Familien sind vor allem die verschiedenen Kinderspielplätze, die Kneippanlagen und das Waldschwimmbad interessant. Lehrpfade im idyllischen Apfelstädtler Grund und im abwechslungsreichen Mittelwassergrund laden zum Entdecken und Erkunden von Pflanzen, Tieren und Landschaften ein.

In der Tourist-Information bekommt der Gast weitere Informationen über den Ort, zu Wanderrouten, geführten Wanderungen oder Talsperren- und Sägewerksbesichtigungen.

Durch seine vielfältigen Übernachtungsmöglichkeiten wie Hotels, Jugendherberge, Ferienhäuser, Ferienwohnungen und Privatzimmer findet jeder Gast sein ideales Feriendomizil. Verschiedene Einkaufsmöglichkeiten, gastronomische Einrichtungen sowie dienstleistende Gewerbe runden das Angebot ab.



Geschichte und Geschichten



Bonifatius

Auf dem Kirchberg in Dietharz stand ursprünglich eine Holzkapelle, deren Gründung in die Zeit der Christianisierung Thüringens 724/725 durch den Mönch **Bonifatius** (672-754) zurückgeht. Heute befindet sich dort die **Dietharzer Berg-**

kirche, ein Kleinod im barocken Baustil, mit erkennbaren Resten ihres gotischen Vorgängers. Mehrmals wurde die Kirche in den Jahrhunderten stark beschädigt. Seit 2007 wird die Bergkirche innen und außen aufwändig saniert und entwickelt sich langsam zu einem Schmuckstück

Meister Eckhart

Um 1260 war Eckehard von Hochheim Burgvogt auf „Castrum Waldenfels“, der Zoll- und Geleitsstelle auf dem Altenfels an der alten Handelsstraße „communis strata“ nahe der heutigen Schmalwasertalsperre. Es gilt deshalb als erwiesen, dass sein Sohn Eckhart, später berühmt als **Meister Eckhart** (1260-1328), in oder bei Tambach-Dietharz geboren wurde. 1274/75 trat er als Novize in das Erfurter Dominikanerkloster ein und wurde dann einer der bedeutendsten Gelehrten der Pariser Universität und ein großer Mystiker seiner Zeit.



Karl Barth

1919 hält der damals noch unbekanntere Pfarrer **Karl Barth** (später Prof. Dr.) den Tambacher Vortrag „Der Christ in der Gesellschaft“ im Haus Tannenbergr in der Waldstraße. Karl Barth wird dadurch in ganz Deutschland bekannt und reformiert mit diesem Vortrag die Theologie. Seither gilt Barth (1886-1968) auch im europäischen Ausland als „größter Theologe des 20. Jahrhunderts“.



Einst gab es an den Wasserläufen von Tambach-Dietharz zahlreiche Mühlen, darunter auch Sägemühlen. Die Geschichte der einzigen bis heute erhaltenen Sägemühle lässt sich bis in das Jahr 1645 zurückverfolgen.

*Nach einer wechselvollen Geschichte steht sie heute als **Technisches Museum Sägewerk** dem interessierten Besucher offen, der die historischen Maschinen dort in Aktion erleben kann.*

Führungen mit Vorführung am Gatter gibt es von Mai bis Oktober Mittwoch 14 Uhr (mit anschließender Führung zur Alten Tambacher Talsperre).



Das **Heimatmuseum** befindet sich in einem Wohn-Stallhaus im Baustil des 17. Jahrhundert. Historisch besonders wertvoll ist die original erhaltene Rauchfangküche aus dem Spätmittelalter. In den liebevoll nachgestalteten Wohnräumen ist das Leben der Fuhrmannsleute von einst dargestellt.

Sein heutiges Bild erhielt das hübsche Fachwerkhaus während seiner Sanierung von 1995 - 1997.



Thüringer Lutherweg

... von Tambach-Dietharz/Lutherbrunnen über die Alte Ausspanne, Neue Ausspanne, Nesselhof, Schnellbach vorbei an Struth-Helmershof und Floh-Seligenthal bis Schmalkalden/Lutherhaus (17 km). Die Strecke orientiert sich an Luthers Reiseweg von 1537, soll aber dem Wanderer von heute auch reizvolle Aussichten auf die landschaftliche Vielfalt und Schönheit des Thüringer Waldes bieten.

2011 wurde der Streckenabschnitt des neuen Thüringer Lutherweges von Tambach-Dietharz nach Gotha (43 km) eingeweiht. Er lädt zum Wandern und Pilgern auf Luthers Spuren durch weitere Thüringer Lutherorte (Reinhardsbrunn, Waltershausen) ein.

Martin Luther

Es geschah im Jahre 1537:

Dr. Martin Luther (1483-1546) hatte eine Zusammenkunft des Schmalkalder Konvents verlassen müssen, weil ihn ein Nierenleiden unerträgliche Schmerzen bereitete und er sich dem Tod nahe glaubte. In Tambach nahm er Quartier im Geleitshof (→ **Lutherstele** in der Hauptstraße 57-61 wurde 1996 anlässlich des Lutherjahres eingeweiht). Ein dort verabreichtes Fußbad oder die rüttelnde Fahrt über den Rennsteig verschafften dem Reformator in der Nacht Linderung und er schrieb an seinen Freund Melancthon: „Aus Tambach, dem Ort meiner Segnung, denn dies ist mein Phanuel, an dem mir Gott erschien.“



◀ Lutherbildnis von Lucas Cranach d. Ä., 1526

Lutherkirche

Um das Jahr 1350 erhielt der Ort Tambach seine Kirche, von der leider nach zwei Großbränden 1684 und 1842 kaum Überreste erhalten sind. Nach dem zweiten Brand wurde sie mit neuem Gesicht und größer wieder aufgebaut.

Die Lutherglocke wurde 1883 zum 400. Geburtstag von Luther angeschafft, ging aber leider im 2. Weltkrieg verloren.

Das bunte Kirchenfenster über dem Altar stammt aus dem Jahre 1912. Als die beiden Dörfer 1919 zur Stadt Tambach-Dietharz zusammengeschlossen wurden, bekam die Tambacher Kirche den Namen Lutherkirche. Von 1968 bis 1976 wurde die Kirche grundhaft saniert und dann als Gemeindezentrum Lutherkirche wiedereröffnet.

Die Legende jedoch besagt, dass der Genuss des reinen Wassers am Lutherbrunnen im Tammichgrund die Heilung des Martin Luther bewirkte. Seinen Namen erhielt der Brunnen erst am 31. Oktober 1717 anlässlich des Reformationsjubiläums, doch bis heute schwören Einheimische auf die heilsame Wirkung und den guten Geschmack des Wassers.



Wald - Wasser - Steine



Waldreich, wasserreich, steinreich ...

... ist die Umgebung von Tambach-Dietzharz. Davon können sich die Gäste vor Ort selbst überzeugen.

Der Luftkurort verfügt über eines der größten zusammenhängenden Waldgebiete Deutschlands. Ein weitläufiges und gut ausgeschildertes Wanderwegenetz sorgt dafür, dass Gäste die Gegend optimal erkunden und erleben können. Mehrere Lehrpfade weisen auf Besonderheiten in der Natur mittels Informationstafeln hin. Viele reizvolle Naturschönheiten warten hier auf neue Entdecker. Für die ungestörte Entfaltung der seltenen Fauna und Flora sorgen mehrere Schutzgebiete und Flächennaturdenkmale rund um den Luftkurort.

Auch der Wasserreichtum der Umgebung ist besonders. Zahlreiche glitzerklare Gebirgsquellbäche und Teiche in malerischen Tälern bieten dem Wanderer besondere Naturerlebnisse und laden zur ein oder anderen Rast ein.

Das Quellwasser der Umgebung ist vom Härtegrad sehr weich und darum sehr gut als Trinkwasser geeignet. Quellerfassungsanlagen, die bis in die heutige Zeit das begehrte Nass liefern, findet man rund um den Ort. Beeindruckend sind auch die zwei Trinkwassertalsperren.

Einstmals für die Trinkwasserversorgung von Gotha, Nordthüringen und als Hochwasserschutz erbaut, werden sie nun hauptsächlich als Naherholungsziele genutzt.

Schmalwasser-Talsperre

Geschichte:

Bauzeit: 1988 – 1993
Erster Probestau: Februar 1993
Einweihung: Juni 1995
Aufgaben:

Trinkwasserversorgung der Stadt Gotha und Nordthüringens sowie Hochwasserschutz

Seit Januar 2005 wird die Talsperre nicht mehr unmittelbar zur Trinkwassergewinnung genutzt (die Ohra-Talsperre wird über den Schmalwasserstollen bei Bedarf mit Wasser versorgt).

Technische Daten:

Steinschüttdamm mit Asphaltbetonkerndichtung (der höchste dieser Bauart in Deutschland und einer der zehn größten weltweit)

Dammhöhe: 80,70 m
Dammkronenlänge: 325,00 m
Stauraum: 21,40 Mio m³
Stauraumfläche: 0,80 km²
Einzugsgebiet: 30,40 km²

Alte Tambacher Talsperre (ehemals Gothaer Talsperre)

Geschichte:

erste Trinkwassertalsperre Thüringens

nach Plänen des Gothaer Ingenieurs Hugo Mairich (1863 – 1902)

Bauzeit: 1902 – 1905

Einweihung: 7. Juli 1906, ohne Probestau
Aufgabe:

Versorgung der Stadt Gotha mit Trinkwasser

Technische Daten:

Bruchsteingewichtsstauwand
Mauerhöhe: 26,50 m
Kronenlänge: 110,00 m
Stauraum: 0,78 Mio m³
Stauraumfläche: 0,11 km²
Einzugsgebiet: 20,00 km²





Die Spur der Steine

Geologisch gesehen ist die Umgebung von Tambach-Dietharz ein Eldorado für Insider und solche, die es werden wollen. Die Vielfalt der Gesteinsarten auf relativ kleinem Raum findet man nicht oft. Vorherrschende Gesteine sind Porphyry, Diabas, Sandstein, Konglomerat sowie ein kleines Schiefervorkommen. Die Menschen wussten schon von alters her die Vorteile der unterschiedlichen Gesteinsarten für sich zu nutzen. Die Steinbrüche von einst bieten heute dem interessierten Wanderer ein „geologisches Fenster“ in die Vergangenheit.

Die ersten „Bewohner“ der Tambacher Mulde

Ursauriergrabungen am Bromacker

Die Steinbrüche am Bromacker bei Tambach-Dietharz besitzen seit über 120 Jahren große Bedeutung für Geologen, Paläontologen und Fossiliensammler. Der Zufallsfund einer ersten großen Saurierfährtenplatte im Jahre 1887 sowie die Entdeckung eines ersten Saurierknochens im Jahre 1974 am Bromacker lösten wissenschaftliche Grabungs- und Forschungsaktivitäten aus, die bis heute andauern. Nach Einschätzung namhafter Wissenschaftler ist der Bromacker zurzeit die weltweit **bedeutendste und produktivste Fundstätte** etwa 290 Millionen alter unterpermischer Landwirbeltiere (Ursaurier) außerhalb Nordamerikas.

Sandsteinplatten mit „Tambacher Saurierfährten“ gelangten in den zurückliegenden 120 Jahren in zahlreiche bedeutende Museen des In- und Auslandes.

Zu den berühmtesten Ursaurierfunden gehören das „**Tambacher Liebespaar**“, zwei eng beieinander liegende komplette Skelette der Gattung Seymouria, Reste des Ursauriers Dimetrodon, der mit einem Rückensegel ausgestattet war und der zeitweilig aufrecht gehende kleine Ursaurier der Gattung Eudibamus. Am Bromacker entstanden schon 1997

im Rahmen eines Tambach-Dietharzer ABM-Projektes ein Saurierfährten-Lehrpfad sowie eine Steinhauerhütte nach historischem Vorbild. Der Lehrpfad um den historischen Steinbruch ist jederzeit frei zugänglich. Besichtigungen und Wanderungen in den Steinbruch der Hütte sind jeweils am ersten Sonntag im Monat und auf Anfrage möglich.

Ein 7,5 km langer Sauriererlebnispfad, welcher den alten Lehrpfad fortführt, wurde 2012 und 2017 zwischen Tambach-Dietharz und Georgenthal eröffnet. Lebensgroße Saurierskulpturen und Nachbildungen von Skelettfunden und -präparaten mit entsprechenden Erklärungstafeln säumen den Themenweg. Geführte Wanderungen mit einem zertifizierten GeoParkführer können in den Tourist-Informationen Tambach-Dietharz und Georgenthal gebucht werden.

Viel Spaß beim Erkunden unserer „steinreichen“ Umgebung!

www.thueringer-geopark.de

Erlebnispark Lohmühle

Immer einen Besuch wert ist der Erlebnispark Lohmühle zwischen Georgenthal und Tambach-Dietharz. Sein weitläufiges Außengelände mit Wasserspielplatz, Barfußpark, Herdenglockenspiel und Angelteichen ist einmalig in der Gegend.



Der Innenbereich beherbergt ein liebevoll eingerichtetes Museum.

Hier dreht sich alles um Wald, Wasser, Steine bzw. um die verschiedenen Gewerke, die der Reichtum der natürlichen Ressourcen im Luftkurort hervorgebracht hat.

In direkter Nachbarschaft der Lohmühle befinden sich Straußen-, Wild-, Ziegen-, Schafgehege sowie der Sauriererlebnispfad.

Im Wildgehege kann man Rot- und Damwild ganz nah beobachten. Das Gelände ist frei zugänglich und der Eintritt ist frei.



DSV Nordic Aktiv Zentrum



"Neue Ausspanne"

Nordic aktiv – Naturerlebnisse für Körper und Seele.

Der Skilanglauf ist eine der gesündesten und beliebtesten Sportarten. Dabei spielt es keine Rolle, welche Variante dieser Fortbewegung man bevorzugt. Egal ob Skaten, Klassisch oder Skiwandern, bewiesen ist, dass sich diese besonderen Bewegungsabläufe auf alle Muskelpartien und auf das Herzkreislaufsystem positiv auswirken.

Der Thüringer Wald mit seiner einzigartigen Mittelgebirgslandschaft bietet die idealen Voraussetzungen, um diese Sportarten auszuführen. In unserem DSV nordic aktiv Zentrum „Neue Ausspanne“ finden Sie ein zertifiziertes Streckennetz vor. Auf 140 km können Sie zudem den längsten Fernskiwanderweg Mitteleuropas, den Rennsteig, erkunden.

Rund um das Zentrum warten weitere Loipen, Ski- und Winterwanderwege darauf von Ihnen „entdeckt“ zu werden.

Aktivitäten im Winter:

- Huskyerlebnis-Touren
- Wandern mit Lamas und Alpakas
- Winter- und Skiwanderwege
- Loipen
- Rodelbahn

Mehr Action im Schnee:

Ski Alpin: Abfahrt, Snowtubing in Oberhof (24 km), Tabarz (18 km) oder Brotterode (20 km)

Wenn der Winter auf sich warten lässt:

- DKB Skihalle
- Rennschlittenbahn Oberhof (24 km) (Bob- und Ice-Rafting)
- Eisbahn „Gleisdreieck“ Waltershausen (17 km)

Ausleihstation:

Bürgerhaus Tambach-Dietharz
Langlaufausrüstung, Schlitten, Schlittschuhe



Das ganze Jahr Nordic aktiv!

Das DSV nordic aktiv Zentrum „Neue Ausspanne“ ist nicht nur für Wintersportfreunde Ausgangspunkt für weitläufige Touren.



Zu den Nordic aktiv Sportarten gehört auch das Nordic Walking. Diese Trendsportart eignet sich besonders für das Training im hügeligen Gelände. Durch die unterschiedliche Beanspruchung beim An- und Abstieg und den Einsatz von Nordic-Walking-Stöcken werden die unterschiedlichsten Muskelpartien optimal trainiert. Tambach-Dietharz verfügt über insgesamt 14 verschiedene Nordic-Walking-Strecken mit unterschiedlicher Länge und Beanspruchung. Zum „Großen Mittelrain-Rundweg“ (TD 6) kann man direkt vom DSV nordic aktiv Zentrum „Neue Ausspanne“ am Rennsteighaus aufbrechen.

Tambach-Dietharz hat noch mehr zu bieten: ein gut markiertes Wanderwegenetz (ca. 200 km) rund um den Ort. Viele der schönsten Ausflugsziele sind zu Fuß auf gut markierten Wegen zu erreichen. Verschiedene Aussichtspunkte (entlang des Rennsteiges Aussichtstürme) geben einen ganz besonderen Blick auf die Umgebung frei.

Die beliebtesten Ausflugsziele der Umgebung:

- **Falkenstein**
höchster freistehender Kletterfelsen Thüringens (96 m)
- **Röllchen**
Gebirgsklamm
- **Schmalwassertalsperre**
höchster Steinschüttdamm dieser Art in Deutschland
- **Alte Tambacher Talsperre**
älteste Trinkwassertalsperre in Thüringen
- **Spitterfall**
höchster natürlicher Wasserfall Thüringens (23 m)
- **Hülloch**
große natürliche Konglomeratfelshöhle
- **Steinernes Tor**
übermannshohes natürliches Felsentor
- **Bergsee Ebertswiese**
See in einem ehemaligen Diabas-Steinbruch
- **Mittelwassergrund**
mit Köhlerhütte (Schutzhütte) und Grillplatz
- **Vogellehrpfad** im Mittelwasser
- **Erlebnispfad** Apfelstädter Grund
- **Naturlehrpfad** "Willi Matthias"
- **Erlebnispark Lohmühle**
- **Straußengehege**
- **Wildgehege**
- **Sauriererlebnispfad**

Einer der bekanntesten Wanderwege in Thüringen ist der Lutherwanderweg (gleichzeitig "Rennsteigleiter" nach Tambach-Dietharz). Der Streckenabschnitt zwischen Tambach-Dietharz und Schmalkalden existiert schon seit 1996. Als der große Reformator 1537 von Schmalkalden über Tambach-Dietharz nach Gotha reiste, hatte er sicherlich keinen Gedanken daran, dass die Menschen den Kammweg Jahrhunderte später zur Erholung und zu sportlichen Aktivitäten nutzen würden.

Auf dem Rennsteig ist man nicht nur gut zu Fuß und Ski unterwegs sondern auch per Rad. Der Rennsteigradwanderweg verläuft größtenteils parallel zum Rennsteig und bietet Pedalrittern jede Menge Abwechslung. Einige Mountainbike-Strecken werden zur Zeit im Rahmen des Rennsteigprojektes geplant. Sie sollen die Orte rechts und links des Rennsteigs verbinden. Neben dem Rennsteigradweg ist der „Apfelstädtradweg“ einer der bekanntesten. Er wurde in den letzten Jahren neu angelegt und ist auch für Ungeübte gut zu bewältigen.



Wissenswertes von A-Z

A Angeln

Erlebnispark Lohmühle
Lohmühle 1-5, Tel.: 4 60 00

Alpakatouren

siehe Lamatouren

Apotheke

„Falken-Apotheke“
mit Gesundheitsmarkt
Hauptstr. 78, Tel.: 3 13 13

Ärzte und Heilberufe:

Notruf 112

Allgemeinmediziner

Dipl. med S. Lautenschläger
August-Bebel-Str. 10, Tel.: 3 21 10

FA Bernhard Mühle
Gallbergstr. 2, Tel.: 3 61 23

Heilpraktiker

Anke Schilling
Oberhofer Str. 13, Tel.: 4 60 58

Kerstin Arnold
Schmalkalder Str. 39, Tel.: 3 64 62

Physiotherapie und Massagen

Uwe Bauer
Hauptstr. 78, Tel.: 3 23 83

Steven Kronicke
Hauptstr. 21, Tel.: 3 20 19

Uwe Hartung
Steigerstr. 21, Tel.: 4 64 77
Mobil: 0160 6227417

Constanze Lutz
Tel.: 3 17 42 oder
Tel.: 03623 30 65 37
(Physiotherapie und Podologie)

Ausleihstation

für Fahrräder,
Wanderrucksäcke,
Nordic-Walking-Stöcke,
Wintersportausrüstung
Burgstallstr. 31a
Tel.: 3 44 27 o. 3 44 36

Autowerkstätten

Auto Heß GmbH
Spitterstr. 13a, Tel.: 3 62 63

Autoservice Tanz
Oberhofer Str. 53c, Tel.: 3 64 36

Kfz-Service Pinzl & Frank
Bahnhofstr. 12, Tel.: 4 66 09

Autoservice 1a
Bahnhofstr. 2, Tel.: 4 63 20

B Banken und Sparkassen

Kreissparkasse Gotha
Schmalkader Str. 81

VR Bank Westthüringen e.G.
Bahnhofstr. 23

Bibliothek

im Bürgerhaus/Haus des Gastes
Burgstallstr. 31a, Tel.: 3 44 35

Bürgerhaus/Haus des Gastes

Burgstallstr. 31a
-Festsaal
-Vereinsräume
-Sportraum
-Lesecke in der Bibliothek
-Kegelbahn
-Sauna

Bushaltestellen

Bahnhofstr., Hauptstr., Tammichstr.

- Busverbindung nach Gotha,
Schmalkalden ...
- Busfahrpläne in der
Tourist-Information
- ÖPNV mit Gästekarte kostenlos

C Café

Pinguin-Eiscafé
Spitterstraße 28, Tel.: 3 67 34

Café & Eis-Oase
Bahnhofstr. 19, Tel.: 46 52 42

Chemische Reinigung

Annahmestelle bei „Hautnah“
Oberhofer Str. 36

E Einwohnerzahl

ca. 4.250 Einwohner

Einkaufsmöglichkeiten

Bäcker mit selbstgebackenem Brot,
Brötchen und Gebäck
Fleischer mit original Thüringer
Wurstwaren
Rewe mit Bäcker und Fleischerstand
Netto mit Bäcker- und Fleischerstand
Outdoor-Ausstatter, Blumenladen,
Getränkemärkte, Wäsche- und
Schreibwarengeschäft ...

F Fahrrad-Taxi

siehe Taxi

Fasten

Wellness & Wohlfühlhotel „Quelle“
Spitterstr. 25, Tel.: 478270

Fitness-Studio

„Steini's Sportclub“
Querstr. 11, Tel.: 3 68 98

Friseur

Hair Line
Zipfel 1, Tel.: 3 60 40

Frisör Müller
Hauptstr. 80, Tel.: 3 26 78

Friseur-Salon „Chic“
Schmalkalder Str. 12, Tel.: 3 64 50

Fundbüro

Ordnungsamt
Burgstallstr. 31a, Tel.: 3 44 21

Fußpflege

siehe Kosmetik

G Gaststätten

Gaststätten im Ort
Ausflugsgaststätten in der Region

- Übersichtsflyer in der Tourist-Info
od. unter www.tambach-dietharz.de

Gottesdienste

Ev.-Luth. Gemeinde
Pfarramt
Hauptstr. 77, Tel.: 3 62 23

Grillmöglichkeiten

Liegewiese am Köpfchen
Köhlerhütte im Mittelwassergrund

H Handwerk

Töpferei Angela Eck
Neue Straße 24, Tel.: 36082
www.toepferei-eck.de

Huskyerlebnisse

Familie Kraft,
Schmalkalder Str. 42,
Mobil: 0151 51270360
www.huskyerlebnisse.de

I Information

Tourist-Information
im Bürgerhaus/Haus des Gastes
Burgstallstr 31a, Tel.: 3 44 28
Gästeinformation, Zimmer-
Vermittlung, Souvenirverkauf

Imbiss

Ines Oschmann
Hauptstraße 6, Tel.: 3 28 57

Avrasya Grill
Hauptstr. 58, Tel.: 3 69 98

Netto-Markt
Hauptstr. 12, Tel.: 4 61 35

J Jugendherberge

Oberhofer Str. 3, Tel.: 3 61 49

Jugendclub

Schützenstr. 13, Tel.: 466826

K Kinderspielplätze

Burgstallstraße, Gallbergstraße,
Marktplatz, Schmalwassergrund
und Erlebnispark Lohmühle

Kneipp-Tretbecken

Schmalwassergrund
und Tammichgrund

Kurbeitrag

wird erhoben

Kosmetik/Fußpflege

Kosmetik-Studio Claudia Jung
Hauptstr. 32, Tel.: 3 67 76

Medi Chic Steffi Prinz

Bahnhofstr. 19, Tel.: 3 63 22

Gabi`s Kosmetiksalon

Gabriele Rudolph

Hauptstr. 68, Tel.: 3 63 45

„Jungbrunnen“ Nicole Schmidt

Spitterstr. 25, Tel.: 478270

L Lama- und Alpakatouren

Familie Kraft,

Schmalkalder Str. 42,

Mobil: 0151 51270360

www.alpakatouren.de

M Museen

Heimatmuseum

Waldstr. 1, Tel.: 3 44 28

Technisches Museum Sägewerk

Talsperrstr. 14, Tel.: 3 44 28

Führungen Mi 10 Uhr

Museum und Erlebnispark Lohmühle

Lohmühle 1-5, Tel.: 4 60 00

Di/Mi und Fr-So 10 - 18 Uhr

N Nagelstudio

Ines Gehlhoff

Bahnhofstr. 19, Tel.: 3 69 23

Vencke Wassner

Steigerstr. 41, Tel.: 4 68 71

O Optiker

Augenoptik Langenhan

Hauptstr. 37

Öffentliche Fernsprecheinrichtung

Hauptstraße

- Telefonkarte erforderlich

P Parks

Stadtpark, Ortsmitte
Meister-Eckhart-Park,
an der Lutherkirche

Poststelle

Markgrafen Getränkemarkt
Burgstallstr 47, Tel.: 46 68 24

R Radwanderwege

75 km

Reisemobil

Stellplatz in der Burgstallstraße
Te.: 3 44 28

Rennsteig

Höhenweg des Thüringer Waldes
ca. 4 km vom Ort entfernt

Rodelbahn

am Berghotel in Waldnähe

S Sauna

siehe Bürgerhaus/Haus des Gastes
und in der Jugendherberge

Saurierpfad

mit Grabungs- und Fundstellen am
Bromacker

Schießsportanlage

Schützenhaus

Apfelstädter Str., Tel.: 3 20 66

Schwimmen

- Waldschwimmbad

- Bergsee „Ebertswiese“

- beheiztes Freibad Georgenthal (5 km)

Skiwanderungen

- gespurte Loipen

- Skiwanderwege

- Winterwanderwege

Stadtverwaltung

Burgstallstr. 31a, Tel.: 3 44 0

Sportplatz

Apfelstädter Str.

T Talsperren

„Alte Tambacher Talsperre“,

Führungen So 10 Uhr

„Schmalwassertalsperre“

Tankstelle

Bahnhofstr. 12, Tel.: 3 17 03

Taxi

Taxi-Stötzer

Mobil: 0173 9090634

Ecki fährts

Mobil: 0175 2437534

Tennisanlage

Apfelstädter Str., barrierefrei

V Veranstaltungen

siehe nächste Seite

Vermieter

unter:

www.tambach-dietharz.de und

www.fremdenverkehrsvereintambach.de

Vorwahl

036252

W Wildgehege

Rot- und Damwild

Wanderungen

- markierte Wanderwege

- Terrainkurwege

- Nordic-Walking-Strecken

Z Zahnärzte

Dr. med. dent. S. Cramer

Gallbergstr. 2, Tel.: 4 64 70 o. 3 63 84

Dr. med. L. Schäfer, Dr. med. W. Schäfer

Dr. med. dent. A. Schäfer

Nordstr. 1a, Tel.: 469964

Ziegen- und Schafgehege

Thüringer Waldziegen

und Heidschnucken

Impressum

Herausgeber:

Tourist-Information Tambach-Dietharz

Fotos:

Foto Spelda, Tabarz

WeberDesign, Gräfenhain

Dr. Martens, Gotha

Stadt-Archiv

Gastgeber, Anbieter und Einrichtungen
privat

Ortsplan:

Verlag Barfuß, Walldorf

Gesamtherstellung:

Schroeter Druck GmbH, Friedrichroda

Ausgabe 2017

Action, Kultur, Natur und vieles mehr ...

Ausgewählte Veranstaltungen in Tambach-Dietharz

Januar / Februar

- Büttenabende und Faschingsveranstaltungen

April / Mai

- Osterspaziergang
- Maifeuer
- Maibaumfest

Juni

- Stadtfest mit Jahrmarkt
- traditionelles Bergseefest

Juli / August

- Walinvelser Mittelalterspiele
- Wildwasserrafting
www.wildwasserrafting-tambach-dietharz.de
- Talsperrenkonzerte
www.talsperrenkonzert.de

September / Oktober

- Zweitalsperrenlauf
- Familientag an der Lohmühle
- Country- und Line-Dance-Party
- Lohmühlentheater

November / Dezember

- Sankt Martins Umzug
- Kaninchen-Ausstellung
- Pyramidenanschieben
- Weihnachtsmarkt

Außerdem Konzerte, Ausstellungen, geführte Wanderungen, Dia-Vorträge und monatliche Veranstaltungen nach Aushang.

Aktueller Veranstaltungsplan unter:
www.tambach-dietharz.de



Das **Talsperrenkonzert** an der Alten Tambacher Talsperre gehört zu den besonderen. Dort bietet sich dem Besucher vor der beeindruckenden einmaligen Naturkulisse an der Dammsohle, direkt vor der denkmalgeschützten Bogengewichtstaumauer aus Porphybruchstein, ein Kulturgenuß der ganz besonderen Art. Das Orchester gibt leichtere beschwingte Melodien zum Besten, die sowohl zur Jahreszeit als auch zur Kulisse passen. Die Akustik in diesem Tal zwischen bewaldeten Hängen mit der Staumauer im Hintergrund bietet den Zuhörern ein ganz besonderes Klangerlebnis.



Das musikbegeisterte, zum großen Teil Stamm-Publikum genießt diese ganz eigene Atmosphäre mit Vogelzwitschern und Kuckucksrufen neben den Klängen der Instrumente. Das furiose Finale bildet der Wasserfall am Überlauf der Talsperre oder ein Feuerwerk auf der Staumauer.



Einmal im Jahr macht der idyllische Luftkurort Tambach-Dietharz den **Wildwasserrafting-Hochburgen** in Österreich und anderswo Konkurrenz. Die Teilnehmer reisen aus ganz Deutschland an, um sich auf dem wilden Wasser, das aus der Schmalwassertalsperre und der Alten Tambacher Talsperre abgelassen wird, den kühlenden Kick zu geben.

Die Boote starten zwischen 9 und 17 Uhr. Die Strecke hat es nach Aussage der professionellen Bootsführer durchaus in sich: enge Fahrrinne, sieben Brücken, ein Wehr und eine Vorrichtung, aus der Anwohner mit Wassereimern für Erfrischung auch von oben sorgen.

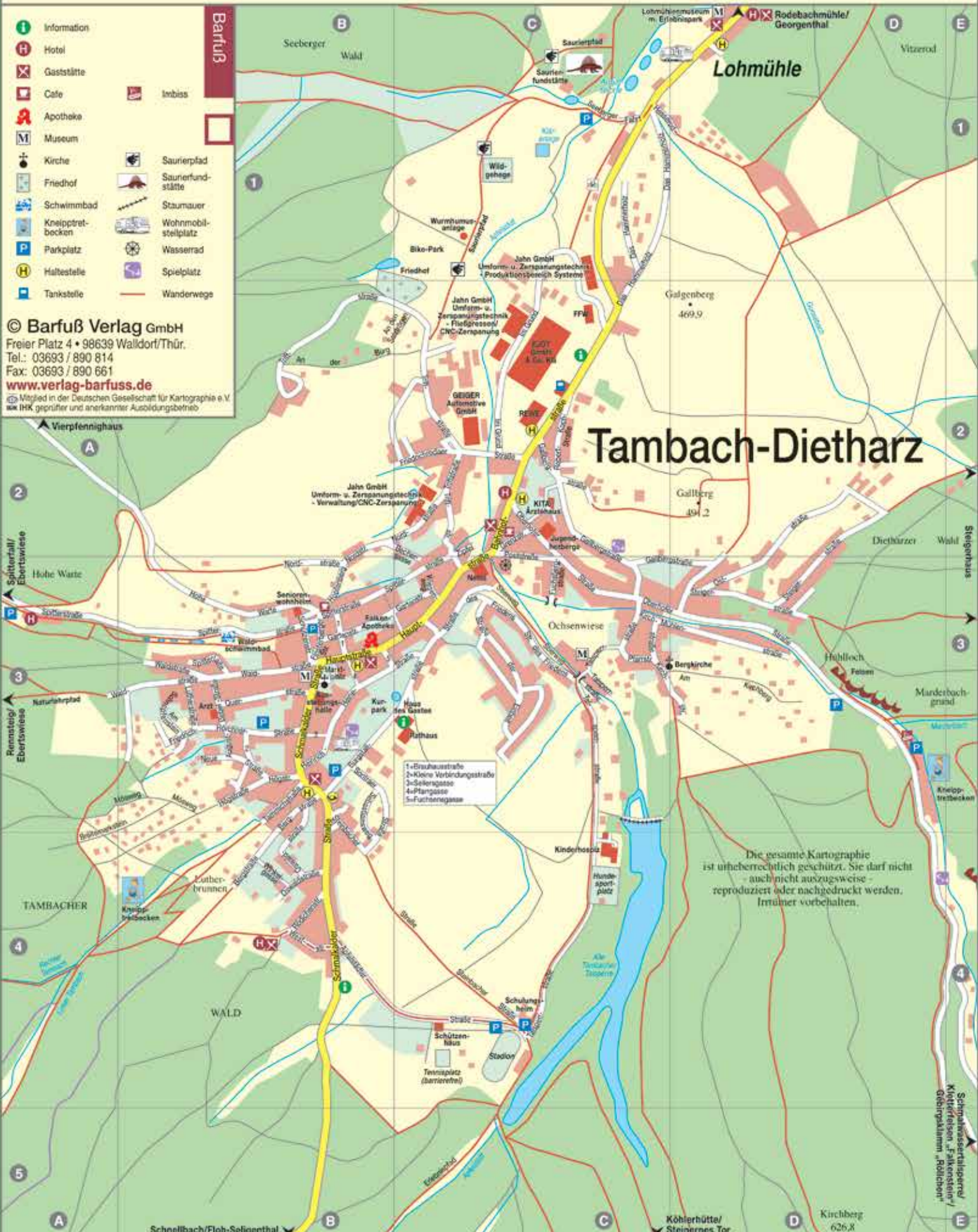
Ob Vereins- oder Betriebsausflug, Junggesellenabschied oder Familiengaudi; die Boote sind sehr gefragt und die Startliste ist jedes Jahr schon vor der Veranstaltung so gut wie voll. Deshalb ist es empfehlenswert, sich bereits im Vorfeld in die Startlisten eintragen zu lassen. Am Tag selbst können nur noch begrenzt Tickets verkauft werden.



Für alle, die als Zuschauer in den Ort kommen, wird auch einiges geboten. Auf der Bühne auf dem Brauhausplatz beginnt um 10 Uhr ein buntes Programm mit Musik, Tanz uvm., gestaltet durch die örtlichen Vereine und Gruppen aus der Region bzw. der Partnerstadt Sontra. Andere Vereine sind ganztägig als freiwillige Helfer mit im Einsatz.

Luftkurort

Tambach-Dietharz



- Barfuß**
- Information
 - Hotel
 - Gaststätte
 - Cafe
 - Apotheke
 - Museum
 - Kirche
 - Friedhof
 - Schwimmbad
 - Kneipp-tret-becken
 - Parkplatz
 - Haltestelle
 - Tankstelle
 - Imbiss
 - Saurierpfad
 - Saurierfund-stätte
 - Staumauer
 - Wohnmil-stellplatz
 - Wasserrad
 - Spielplatz
 - Wanderwege

© Barfuß Verlag GmbH
 Freier Platz 4 • 98639 Walldorf/Thür.
 Tel.: 03693 / 890 814
 Fax: 03693 / 890 661
www.verlag-barfuss.de
 Mitglied in der Deutschen Gesellschaft für Kartographie e.V.
 IHK geprüfter und anerkannter Ausbildungsbetrieb

Tambach-Dietharz

Die gesamte Kartographie ist urheberrechtlich geschützt. Sie darf nicht auch nicht auszugsweise reproduziert oder nachgedruckt werden. Irrtümer vorbehalten.

- 1-Brauhausstraße
- 2-Kleine Verbindungstraße
- 3-Seklergasse
- 4-Platzgasse
- 5-Fuchtergasse

Schwabensriedspere/
 Kieferstein „altenstein“/
 Göttingkamm „Roldorn“

ERLEBNISFÜHRER

rund um den Inselsberg

AUSZUG



Waldschwimmbad



Entspannt die Bahnen schwimmen

(Juni bis August; täglich 10 bis 19 Uhr)
Das Waldschwimmbad liegt idyllisch in einem der herrlichen Täler rund um Tambach-Dietharz, dem Spittergrund. Gespeist werden die drei Becken von glasklarem Quellwasser aus der Spitter.

Mit Ihrer Gästekarte erhalten Sie 2,00 € Rabatt beim Kauf einer Tageskarte.

Spitterstraße
99897 Tambach-Dietharz
Tel. 036252 - 477390

Die Heilbäder und Kurorte rund um den Inselsberg halten für ihre Gäste zahlreiche Sehenswürdigkeiten und Freizeitmöglichkeiten bereit.

In einem **Erlebnisführer** sind diese Angebote für Sie zusammengefasst. Mit Ihrer **Gästekarte** erhalten Sie **vergünstigten Eintritt** in über **65 touristisch lohnenswerte Anlaufpunkte**.

Wir wünschen Ihnen einen erholsamen und erlebnisreichen Aufenthalt im Thüringer Wald.

Rennsteighaus



Rasten auf dem Rennsteig

Egal ob Sie wandern, skifahren, radeln oder motorisiert reisen, ein Zwischenstopp an der Neuen Ausspanne lohnt sich allemal. An der uralten Imbiss-Hütte gibt es Bratwurst und Brätel und im Rennsteighaus kann man sich erfrischen und erholen.

Mit Ihrer Gästekarte erhalten Sie 0,50 € Rabatt auf die Parkgebühr.

Neue Ausspanne am Rennsteig
An der Landstraße L 1028 (Tambach-D.-Schmalkalden)
Tel. 036252 - 34428

Führung Technisches Museum Sägewerk




... und Alte Tambacher Talsperre Holzverarbeitung gestern und heute

(Mai bis Oktober; Mi 10.00 Uhr)
Ursprünglich gab es in und um den Ort 13 Sägemühlen. Kernstück des Technischen Museums Sägewerk ist ein altes Gatter aus dem Jahre 1934, welches zur Führung in Betrieb genommen wird.

Mit Ihrer Gästekarte erhalten Sie 2,50 € Rabatt für eine Führung.

Talsperrstraße 14
99897 Tambach-Dietharz
Tel. 036252 - 34428

Führung Alte Tambacher Talsperre



Baukunst inmitten üppiger Natur

(Mai bis Oktober; So 10.00 Uhr)
Die Alte Tambacher Talsperre ist die älteste Talsperre Thüringens und wurde vor über einem Jahrhundert aus Porphyrbuchsteinen erbaut. Die Bogengewichtsstaumauer steht zudem unter Denkmalschutz.

Mit Ihrer Gästekarte erhalten Sie 2,00 € Rabatt für eine Führung.

Talsperrstraße 25 - 27
99897 Tambach-Dietharz
Tel. 036252 - 34428

Minigolfplatz



Spielspass für Alle

(April bis Oktober – ganztätig bei entsprechender Witterung)
Am **Landhaus Falkenstein** spielen Sie auf einer 18-Loch-Bahn mit verschiedenen Schwierigkeitsgraden. Erholen können Sie sich im Anschluss im eigenen Biergarten

Minigolf mit Ihrer Gästekarte kostenfrei

Bahnhofstraße 14
99897 Tambach-Dietharz
Tel. 036252 - 489550

Ihre Kurkarte ist Ihr Fahrschein.

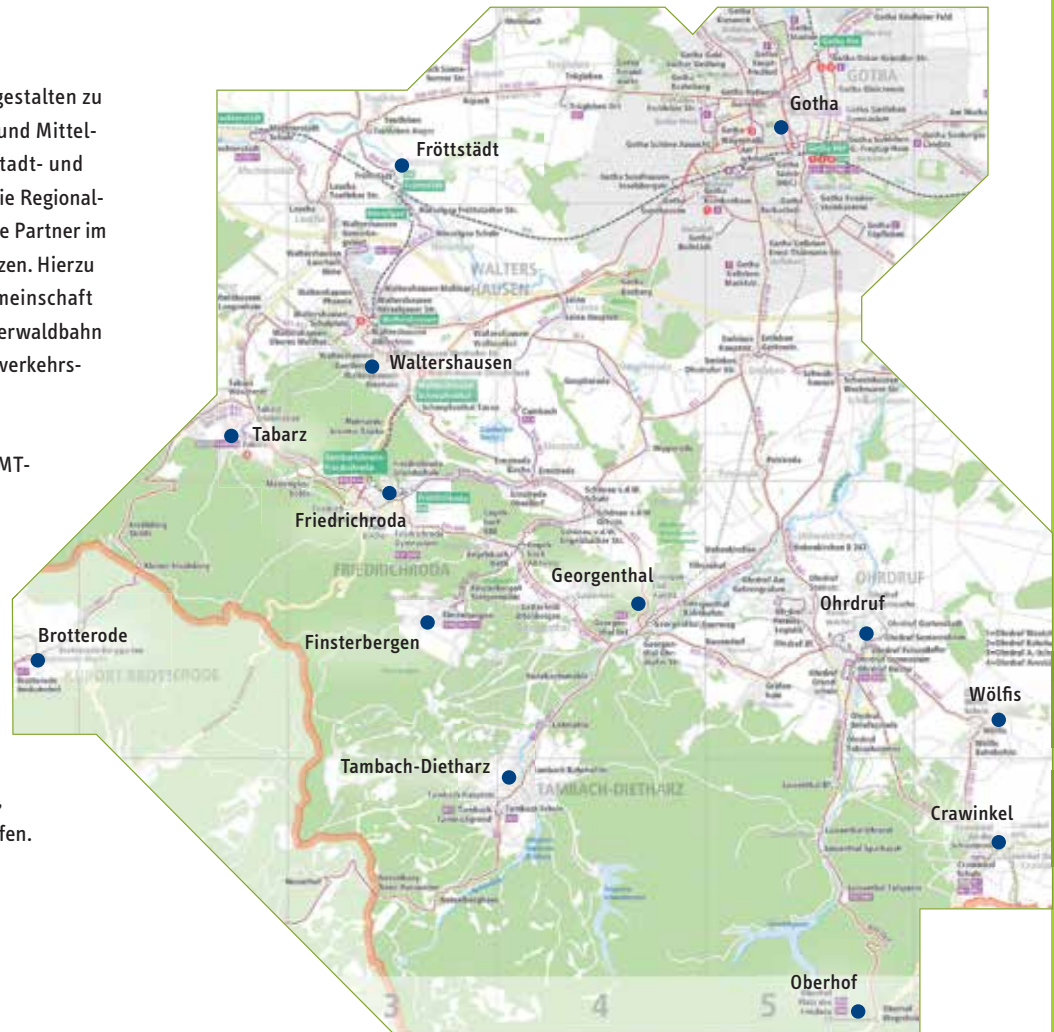
Mit der Kurkarte Busse, Bahnen und Straßenbahnen rund um den Kurort kostenfrei nutzen.

Um Ihren Aufenthalt autofrei und attraktiv gestalten zu können, ermöglicht Ihnen der Verkehrsverbund Mittelthüringen – kurz VMT –, in der Region alle Stadt- und Regionalbusse, die Thüringerwaldbahn und die Regionalbahnen der lokalen Verkehrsunternehmen, die Partner im VMT sind, mit Ihrer Kurkarte kostenlos zu nutzen. Hierzu zählen die Busse der Regionale Verkehrsgemeinschaft Gotha GmbH, die Straßenbahnen der Thüringerwaldbahn und Straßenbahn Gotha GmbH sowie die Nahverkehrszüge der DB Regio AG.

Dieses Angebot gilt für alle Kurkarten mit VMT-Gültigkeitsaufdruck vom Anreise- bis zum Abreisetag. Vom Kurkarteninhaber und den auf der Kurkarte eingetragenen begleitenden Personen können alle im nebenstehenden Netzplanausschnitt dargestellten Linien(-abschnitte) der VMT-Verkehrsunternehmen kostenfrei genutzt werden.

Wir freuen uns darauf, Sie in unseren Bussen, Bahnen und Straßenbahnen begrüßen zu dürfen.

Ihre Verkehrsunternehmen
im Verkehrsverbund Mittelthüringen



Ausgewählte Orte, die mit der Kurkarte kostenfrei erreichbar sind:

• Gotha	A–F	605	1–4
• Fröttstädt	831	605, 606	
• Waltershausen		606	4, 6
• Tabarz	856/857		4
• Friedrichroda	844/846, 856/857	606	4
• Brotterode	857		
• Finsterbergen	844/846, 852		
• Georgenthal	850, 851/852, 856/857		
• Tambach-Dietharz	850, 851		
• Ohrdruf	856/857, 860/861		
• Oberhof	856, 860		



Haben Sie noch Fragen?

VMT-Servicetelefon 0361 19 449
(Montag bis Freitag 6.00–21.00 Uhr, Samstag 9.00–17.00 Uhr)

E-Mail service@vmt-thueringen.de

Internet www.vmt-thueringen.de

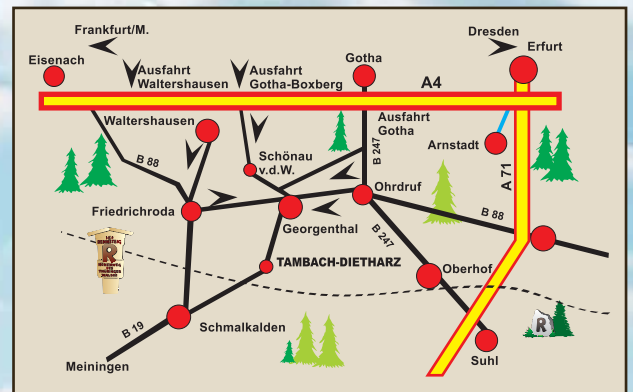
*Gute Fahrt
in Thüringen!*

So kommen Sie nach Tambach-Dietharz

Anreise mit dem Auto oder dem Bus:
Autobahn A4 – Abfahrt Gotha, Gotha Boxberg
oder Waltershausen
oder A71 – Abfahrt Oberhof oder Gräfenroda

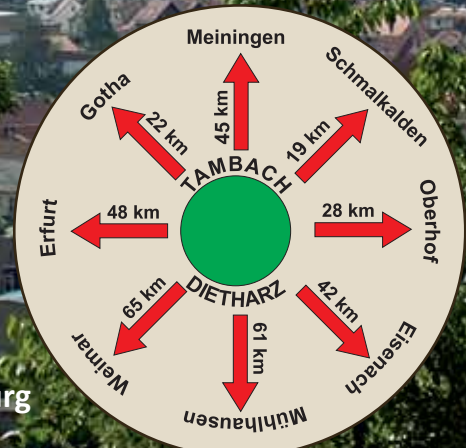
Anreise mit der Bahn:
Bahnhof Gotha – Bus nach Tambach-Dietharz

Anfahrtsskizze



Ausflugsziele in die nähere Umgebung

- Eisenach: Wartburg, Lutherhaus
- Weimar: Goethe- und Schiller-Gedenkstätten
- Erfurt: Dom, Gartenausstellung "egapark"
- Ohrdruf: Technik-Museum "Tobiashammer"
- Oberhof: Sportstätten, Skisport-Halle
- Meiningen: Schlösser, Theater, Museen
- Mühlhausen: Thomas-Müntzer-Stadt
- Gotha: Schloss Friedenstein, Tierpark
- Schalkalden: historische Altstadt, Schloss Wilhelmsburg
- Erlebnispäder in Tabarz und Oberhof



Tourist-Information Tambach-Dietharz
Burgstallstraße 31a · 99897 Tambach-Dietharz
Tel.: 036252 34428 · Fax: 036252 34429
info@tambach-dietharz.de