

  Rundwanderung Bromacker/Lohmühle (6 km)

ab Wandertreff (am Wasserrad)  
über Bahnhofstraße/Friedrichrodaer Straße/Triftstraße

- **Wurm-Kompostanlage** (BIOVERM)
- **Wildgehege** (Rot- und Damwild, Ziegen)
- **Saurierfundstätte** am Bromacker



- **Erlebnispark und Museum Lohmühle** (Mo & Do geschlossen)

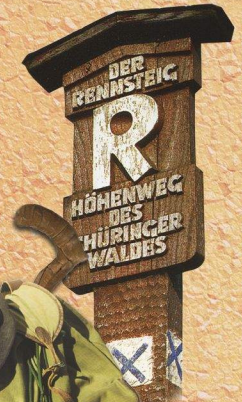

über den Gallberg (491,2 m)  
zurück zum Ausgangspunkt



# WANDERGEBIET UM TAMBACH-DIETHARZ




Luftkurort  
Tambach-Dietharz



... und der Rennsteig ist ganz nah!




Tourist-Information Tambach-Dietharz  
Burgstallstraße 31a 99897 Tambach-Dietharz  
Tel. 036252/344-28 Fax: 036252/344-29  
tourismus@tambach-dietharz.de  
www.tambach-dietharz.de





 **Falkenstein-Rundwanderung (ca. 13 km)** 



ab Brauhausplatz  
über den Kirchberg  
**Bergkirche** Dietharz mit Ursprüngen  
im 12. (Holzkapelle) bzw. 16. Jh.  
(die spitzbogigen Fenster und der  
Taufstein stammen aus dieser Zeit)

 Weg entlang der  
Schmalwassertalsperre

Panoramablick  
Meister-Eckhart-Blick  
**Röllchen** - Gebirgsklamm, FND  
(kleiner Abstecher lohnt sich!)  
weiter zum **Falkenstein**, mit 96 m  
höchster freistehender Kletterfelsen  
Thüringens.  
Von hier ist es nicht mehr weit bis  
zum **Rennsteig** (Oberhof ca. 10 km).


 zurück am **Altenfels** vorbei  
 durch das **Steinerne Tor**  
(übermannshohes Felstor) zur  
**Köhlerhütte** (idyllischer Grillplatz)  
und durch den **Mittelwassergrund**

rechts bergauf dem  folgen und  
über den **Kirchberg** weiter Richtung  
Tambach-Dietharz  
Blick auf die **Alte Tambacher Talsperre**



 **Rundwanderung zur Ebertswiese (ca. 14 km)** 

ab Schützenplatz,  
durch den **Spittergrund**  
Pause an der  
**Schnapsbuche** (Prost!)  
zum **Spitterfall**  
(höchster natürlicher  
Wasserfall der Region-  
23 m)  
weiter zum **Rennsteig**



 **Ebertswiese**  
**Bergsee** - ehemaliger Steinbruch, jetzt Badesees  
(nur für Schwimmer!) Zurück auf den **Rennsteig**  
und weiter bis zur **Alten Ausspanne** an der Spitalwiese links dem


 **Lutherweg** folgen durch das Rechte Tammich:


- **Schieferbruch**
- **Kneipp-Tretbecken**
- **Lutherbrunnen**

 **Rundwanderung entlang Marderbach (ca. 9 km)** 

ab Wandertreff (am Wasserrad)  
**Brauhausplatz**  
**Braubücke**  
**Hülloch** (Felshöhle)  
wildromantischer  
**Marderbachgrund** (FND)  
um Vogelherdskopf  
zurück Richtung Tambach-Dietharz



 oder die große Runde  
durch das Rodebachtal

 und zurück übers **Vitzerod** und  
den **Gallberg** (+ ca. 7,5 km)

nach Georgenthal  (ca. 6 km)

und zurück mit dem Bus nach Tambach-Dietharz

