

Winterwanderwege:

Mittelwasser

Länge: 2,6 km

Schwierigkeitsgrad: leicht

Parkplätze: Sportplatz-
Apfelstädter Straße, Fest-
platz, Burgstallstraße



Apfelstädter Grund

Länge: 2,8 km

Schwierigkeitsgrad: leicht

Parkplätze: Sportplatz-Apfelstädter Straße,
Festplatz, Burgstallstraße

Schmalwassertalsperre

Länge: 6,9 km

Schwierigkeitsgrad: mittel

Parkplätze: Oberhofer Straße

Wildgehege

Länge: 1 km


Schwierigkeitsgrad: mittel

Parkplätze: Seeberger Fahrt Ortseingang,
Am Friedhof oder in der Ortslage

Weitere Winterwandermöglichkeiten:

(keine Räumungsgarantie)

- Spittergrund-Schnapsbuche
- Marderbachsgrund
- rechter Tammichgrund bis
Hochbehälter Oswald
- Friedhof-Sonnenhof- Herzogsweg



Rodelbahnen:

- Rodelbahn am Berghotel
- Rodelbahn am Gallberg (privat angelegte)

**In unserer Ausleihstation stehen unter an-
derem auch Schlitten, Nordic-Walking-
Stöcke, Gleit- und Schlittschuhe, sowie
Langlauf-Ski zur Verfügung.**

Telefon: 036252 344-27 oder 344-36

Tipp:

Winterwandern mit vierbeinigen Begleitern...



**Buchbar im Outdoor Eventzentrum, Schmalkalder Stra-
ße 42. Mobil: 0151 51 270 360**

Tourist-Information
Tambach-Dietharz

Burgstallstraße 31a


99897 Tambach-Dietharz

Telefon: 036252 344-28

tourismus@tambach-dietharz.de

www.tambach-dietharz.de

Tambach-Dietharz Winterwanderwelt









Luftkurort
Tambach-
Dietharz



Unsere Tipps für Ihren Urlaub!

Übersicht Winterwanderwege



	Mittelwasser/Köhlerhütte	2,7 km		Herzogsweg-Köpfchen/ Anschluss Spittergrund	1,6 km	Kilometerangaben jeweils ab 1. Parkmöglichkeit!
	Apfelstädter Grund	2,2 km		Spittergrund	2,9 km	
	Wildgehege	2,6 km				
	Schmalwassergrund	6,1 km				

aktuelle Schneehöhen unter: www.thueringer-wald.com oder Tel.: 0800 7236488