

## Rundwanderung Bromacker/Lohmühle (6 km)




ab Wandertreff (am Wasserrad)  
über Bohnhofstraße/Friedrichsöder Straße/Tiftstraße

- Wurm-Kompostanlage (BIOVERM)
- Wildgehege (Rot- und Damwild, Ziegen)

Führung Sa und So  
gegen 15 Uhr  
(während der  
Sommerzeit 17 Uhr)

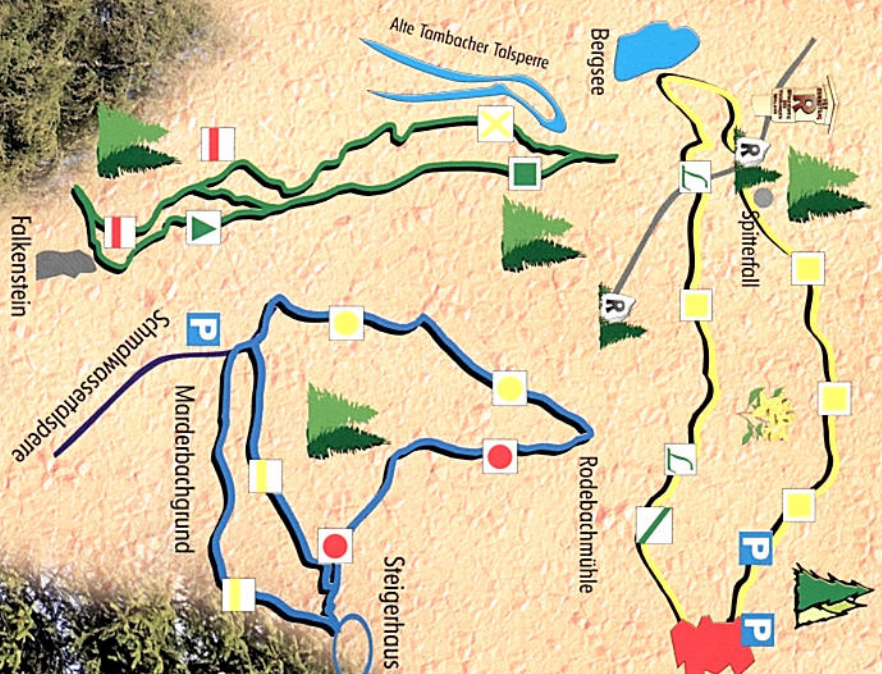
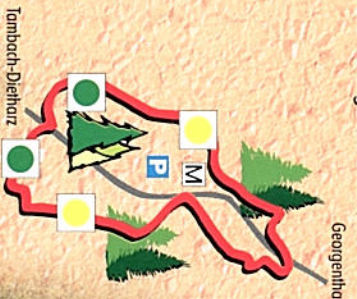
- Saurierfundstätte  
am Bromacker mit
- Saurierpfad (2,8 km)



Erlebnispark und Museum Lohmühle (Mo geschlossen)

- Barfußpark
- Wasserspielfplatz
- Historische Eisenbahn
- Schafgehege
- uvm.

am Straußengehege  
der Familie Wowra vorbei  
über den Gallberg (49), 2 m)  
zurück zum Ausgangspunkt



Tourist-Information Tammbach-Diehtarz  
Burgstallstraße 31a 99897 Tammbach-Diehtarz  
Tel: 036252/344-28 Fax: 036252/344-29  
tourismus@tammbach-diehtarz.de  
www.tammbach-diehtarz.de

# WANDERGEBIET UM TAMMBACH-DIETHARZ



... und der Rennsteig  
ist ganz nah!






 **Falkenstein-Rundwanderung (ca. 13 km)**

ab Brauhausplatz  
über den Kirchberg

**Bergkirche** Diehharz mit Ursprünge  
im 12. (Holzkapelle) bzw. 16. Jh.  
(die spitzbogigen Fenster und der  
Taufstein stammen aus dieser Zeit)

-  Weg entlang der  
Schmalwasserdalsperre

Panoramablick

Meiser-Eckhart-Blick

**Röllchen** - Gebirgsklamm, FND

(kleiner Abstecher lohnt sich)  
weiter zum **Falkenstein**, mit 96 m  
höchster freistehender Kletterfelsen  
Thüningens.


Von hier ist es nicht mehr weit bis  
zum **Rennsteig** (Oberhof ca. 10 km).

-  zurück am **Altenfels** vorbei  
durch das **Steinerne Tor**

(übermannshohes Felslor) zur

**Köhlerhütte** (idyllischer Grillplatz)

und durch den **Mittelwassergrund**

rechts bergauf dem  folgen und  
über den **Kirchberg** weiter Richtung  
Tambach-Diehharz  
Blick auf die **Alte Tambacher Talsperre**



 **Rundwanderung zur Ebertswiese (ca. 14 km)**

ab Schützenplatz,

durch den **Spitlergrund**

Pause an der

**Schnapsbuche** (Prostl)

zum **Spitterfall**

(höchster natürlicher  
Wasserfall der Region-  
23 m)

weiter zum **Rennsteig**



 **Ebertswiese**

**Bergsee** - ehemaliger Steinbruch, jetzt Badensee

(nur für Schwimmer!) Zurück auf den **Rennsteig**  
und weiter bis zur **Allen Ausspanne** an der Spitalswiese links dem



**Lutherweg** folgen durch das Rechte Tamnich:



(Naturlehrpfad Wilhelm Matthias)



-  Schieferbruch
-  Kneipp-Treibbecken
-  Lutherbrunnen

 **Rundwanderung entlang Marderbach (ca. 9 km)**

ab Wandertreff (am Wasserrad)

**Brauhausplatz**

**Braubricke**


**Hilfloch** (Felsröhle)


wildromantischer

**Marderbachgrund** (FND)

um Vogelherdskopf

zurück Richtung Tambach-Diehharz



-  oder die große Runde  
durch das Rodebachtal

-  und zurück übers **Vitzerosd** und  
den **Gallberg** (+ ca. 75 km)

-  nach Georgethal (ca. 6 km)

und zurück mit dem Bus nach Tambach-Diehharz

